



NAŠE č.j.: MCP6 207617/2023 – DZ 076/23
SZMCP6 207617/2023
VYŘIZUJE: Ing. Radek Polák
TELEFON: 220 189 358
E-MAIL: [REDACTED]
DATUM: 2023-07-27

VEŘEJNÁ VYHLÁŠKA

Oznámení o návrhu opatření obecné povahy

Městská část Praha 6, Úřad městské části, Odbor dopravy a životního prostředí, oddělení státní správy (dále jen „správní orgán“), jako příslušný správní orgán podle ust. § 124 odst. 6 zákona č. 361/2000 Sb., o provozu na pozemních komunikacích a o změnách některých zákonů (zákon o silničním provozu), v platném znění (dále jen „zákon o silničním provozu“) ve věcech stanovení místní a přechodné úpravy provozu na pozemních komunikacích, s odkazem na ust. § 32 odst. 1 zákona č. 131/2000 Sb., o hlavním městě Praze, v platném znění, ve spojení s obecně závaznou vyhláškou č. 55/2000 Sb. hl. m. Prahy, kterou se vydává Statut hlavního města Prahy, a dále ve smyslu ust. § 10 a § 11 zákona č. 500/2004 Sb., správní řád, v platném znění (dále jen „správní řád“), zahajuje ve věci stanovení místní úpravy provozu na pozemních komunikacích z moci úřední řízení o vydání opatření obecné povahy podle ust. § 171 a následujících správního řádu a podle ust. § 77 odst. 1 písm. c) a odst. 5 zákona o silničním provozu.

Navrhovaná místní úprava provozu na pozemní komunikaci **Dolina** spočívá v:

- snesení svislého dopravního značení (SDZ) B2 „zákaz vjezdu všech vozidel“ – před křížením s ulicí K Houslíčkám

Návrh je přehledně zobrazen v příložené výkresové dokumentaci, jež je nedílnou součástí tohoto oznámení.

Předmětem návrhu je náhrada jednosměrného provozu obousměrným.

Správní orgán předmětný návrh opatření obecné povahy projednal s dotčeným orgánem podle ust. § 77 odst. 2 písm. b) zákona o silničním provozu a podle ust. § 172 odst. 1 správního řádu. Souhlasné stanovisko vydal příslušný orgán Policie České republiky, Krajské ředitelství policie hlavního města Prahy, odbor služby dopravní policie, oddělení dopravního inženýrství, pod č.j. KRPA-254078-1/ČJ-2023-0000DŽ dne 26.07.2023

V souladu s ust. § 172 odst. 4 správního řádu může k návrhu opatření obecné povahy kdokoli, jehož práva, povinnosti nebo zájmy mohou být tímto opatřením obecné povahy přímo dotčeny, uplatnit u správního orgánu písemné připomínky.

V souladu s dikcí ust. § 172 odst. 5 správního řádu mohou k návrhu opatření obecné povahy vlastníci nemovitostí, jejichž práva, povinnosti nebo zájmy související s výkonem vlastnického práva mohou být tímto opatřením obecné povahy přímo dotčeny, podat proti návrhu ke správnímu orgánu písemně odůvodněné námítky.

Správní orgán tímto podle ust. § 172 odst. 1 správního řádu

vyzývá dotčené osoby, aby ve lhůtě 30 dnů

ode dne jeho zveřejnění proti návrhu opatření obecné povahy podávaly písemné připomínky nebo písemné odůvodněné námítky doručením ke správnímu orgánu.

Odůvodnění

Návrh na stanovení místní úpravy provozu na pozemní komunikaci Dolina v Praze – Lysolajích (správní obvod Praha 6) předkládá odbor dopravy a životního prostředí ÚMČ Praha 6 na základě žádosti/podnětu investora přilehlého bytového souboru – společnosti Landia – Housličky s.r.o., zast. Mgr. Veronikou Petr Krejčovou.

Stávající řešení pozemních komunikací bylo, že ulice Podholí se stáčela vpravo a v oblouku přecházela do ulice Dolina. V tomto směrovém oblouku byl s ohledem na zúžený profil a zhoršené rozhledové poměry v krátkém úseku jednosměrný provoz. V rámci stavebního záměru Dolina – Město jinak však bylo projednáno nové stavebně – dopravní řešení, jež doplňuje novou komunikaci v prodloužení ulice Podholí a zejména ulici K Housličkám, směřující ke Štěpnici, zároveň dochází k úpravě šířkového uspořádání komunikace a změně její osy. Původní směrový oblouk je tak v novém stavu nahrazen defacto křižovatkou s odsazeným ramenem, resp. dvěma těsně sousedícími křižovatkami, kde jednosměrný režim ztrácí svůj smysl (vozovka je nově 2-pruhová). Z tohoto důvodu investor (po kladném projednání s MČ Praha – Lysolaje) navrhuje odstranění příslušného dopravního značení, řešící jednosměrný provoz. Související odstranění SDZ IP4b a IP10a není předmětem projednání, jelikož jde o značení informativní, na něž se nevztahuje povinnost projednání formou opatření obecné povahy. Z téhož důvodu není předmětem předkládaného návrhu ani umístění vodorovného značení V17, zdůrazňující existenci stávajících příčných prahů (stavebně provedených).

Místní úprava provozu na pozemních komunikacích, provedená dopravními značkami, z nichž plynou pro účastníky provozu odlišné povinnosti, než jaké by tyto účastníci měli podle obecné úpravy provozu na pozemních komunikacích, představuje příklad opatření obecné povahy v materiálním pojetí, jež se vyznačuje konkrétností předmětu a obecností subjektů. Umístěním dopravního značení na konkrétní místo dochází ke konkretizaci pravidel, toliko ve smyslu práv a povinností blíže nespecifikovaných účastníků provozu na pozemních komunikacích, proto správní orgán vydává toho oznámení formou veřejné vyhlášky.

Poučení

Podle ust. § 172 správního řádu mohou opatřením dotčené osoby podávat připomínky nebo námítky k předkládanému návrhu.

Lhůta 30 dnů ode dne zveřejnění návrhu k podání námitek v případě vlastníků nemovitostí vyplývá přímo z ust. § 172 odst. 5 správního řádu. Lhůtu k podání připomínek určil správní orgán v totožné délce 30 dnů ode dne zveřejnění návrhu za podmínek stanovených v ust. § 39 správního řádu, který byl užit přiměřeně podle ust. § 174 odst. 1 správního řádu a dále s přihlédnutím k zásadě upravené v ust. § 4 odst. 4 správního řádu, tedy takovým způsobem, který umožňuje dotčeným osobám uplatňovat jejich práva a oprávněné zájmy. Zmeškání uvedené 30denní lhůty k připomínce a námítce nelze prominout ve smyslu ust. § 41 správního řádu a tedy se k nim nepřihlíží.

O uplatněných námitkách rozhoduje správní orgán, připomínkami se potom správní orgán zabývá jako podkladem pro opatření obecné povahy.

Tento návrh stanovení místní úpravy se doručuje veřejnou vyhláškou. V souladu s ust. § 25 správního řádu se doručení veřejnou vyhláškou provede tak, že se písemnost vyvěsí na úřední desce správního orgánu a současně s tím, bude zveřejněna způsobem umožňujícím dálkový přístup.

Návrh opatření obecné povahy musí být podle ust. § 172 odst. 1 věty poslední správního řádu zveřejněn nejméně po dobu 15 dnů, přičemž dnem zveřejnění podle ust. § 172 odst. 5 věty první správního řádu se rozumí patnáctý den ode dne vyvěšení návrhu opatření obecné povahy na příslušné úřední desce (tedy způsobem stanoveným v ust. § 25 správního řádu). Teprve po uplynutí 15denní lhůty ode dne vyvěšení návrhu počíná běžet lhůta 30 dnů pro podání námitek proti návrhu opatření obecné povahy.

Písemné připomínky nebo písemné odůvodněné námítky je třeba uplatnit v souladu s pravidly pro podání dle ust. § 37 správního řádu. Musí být zřejmé, kdo podání činí, čeho se podání týká a též čeho se jeho podatel domáhá. Podání musí obsahovat označení správního orgánu, jemuž je určeno, další náležitosti, které stanoví zákon, a podpis osoby, která je činí.

Podání lze učinit písemně nebo ústně do protokolu anebo v elektronické podobě podepsané zaručeným elektronickým podpisem. Podání je možné podat také pomocí jiných technických prostředků, zejména prostřednictvím dálkopisu, telefaxu nebo veřejné datové sítě bez použití zaručeného elektronického podpisu, v takovém případě je ovšem nutno do 5 dnů podání potvrdit, popřípadě doplnit písemně nebo ústně do protokolu anebo v elektronické podobě podepsané zaručeným elektronickým podpisem.

Podatel, který je fyzickou osobou, musí nadto uvést své jméno, příjmení, datum narození a místo trvalého pobytu, popřípadě jinou adresu pro doručování podle ust. § 19 odst. 3 správního řádu.

V podání souvisejícím s podnikatelskou činností uvádí fyzická osoba jméno a příjmení, popřípadě dodatek odlišující osobu podnikatele nebo druh podnikání vztahující se k této osobě nebo jí provozovanému druhu podnikání, identifikační číslo a adresu zapsanou v obchodním rejstříku nebo jiné zákonem upravené evidenci jako místo popřípadě jinou adresu pro doručování.

Podatel, který je právnickou osobou, uvede v podání svůj název nebo obchodní firmu, identifikační číslo nebo obdobný údaj a adresu sídla, popřípadě jinou adresu pro doručování.

„otisk úředního razítka“

Ing. Dana Charvátová, v. r.
vedoucí odboru
(podepsáno elektronicky)

Tento návrh opatření obecné povahy musí být vyvěšen na úřední desce a rovněž způsobem umožňujícím dálkový přístup **po dobu 30 dnů**.

Příloha

situace dopravního značení

Rozdělovník

Dotčené osoby (veřejnou vyhláškou):

V souladu s ust. § 172 odst. 1 správního řádu, doručuje ODŽP toto oznámení dotčeným osobám veřejnou vyhláškou. Doručení veřejnou vyhláškou bude provedeno v souladu s ust. § 25 správního řádu tak, že se písemnost vyvěsí na úřední desce ÚMČ Praha 6 a současně bude zveřejněna způsobem umožňujícím dálkový přístup. Zároveň se vyvěsí na úřední desce ÚMČ Praha – Lysolaje (žádáme o zaslání zprávy s datem vyvěšení a sejmutí z úřední desky).

Dotčený orgán:

Policie ČR – KRPA/OSDP


Vyvěšeno:

Sejmuto:

Souhlasné stanovisko ve smyslu
§ 7 odst. 1c) zák. č. 361/2000 Sb.





Policie České republiky
Krajské ředitelství policie hl. m. Prahy
Odbor služby dopravní policie
140 00 Praha 4, Kongresová 2



Č.j. KRPA-255078-1 / ČJ-20 250000DŽ
Dne: 26-07-2023
plk. Mgr. Jiří Dušek
vedoucí oddělení
z r. kpt. Ing. David Rovenský












LEGENDA

-  KATASTRÁLNÍ HRANICE
-  DĚLENÍ PARCEL UVNITŘ OZEMÍ
-  ROZHRAŇNÍ PLOCH STÁVAJÍCÍ
-  VÝŠKY TERÉNU – ZAMĚŘENÍ

-  NAVRHOVANÉ NADZEMNÍ OBJEKTY PŮDORYS – ČERNĚ
-  VJEZDOVÁ PODLAŽÍ OBJEKTŮ ČERVENĚ

-  HRANICE OCHRANNEHO PÁSMA LESA 20 M
-  HRANICE OP STÁVAJÍCÍHO VODOVODU
-  HRANY NOVÝCH KOMUNIKACÍ
-  PŘEDCHÁZEJÍCÍ ETAPA – NENÍ PŘEDMĚTEM TĚTO PD
-  SVISLÉ DOPRAVNÍ ZNAČENÍ STÁVAJÍCÍ – RUŠENÉ
-  VODOROVNÉ DOPRAVNÍ ZNAČENÍ NOVÉ

-  V17

VDZ řešeno v rámci předchozí etapy výstavby

obytná komunikace předchozí etapy výstavby

VDZ řešeno v rámci předchozí etapy výstavby

VDZ řešeno v rámci předchozí etapy výstavby

NA VĚZDU DO ULICE DOJINA
OD UL. DO ZÁTIŠÍ
IP10a

souřadnicový systém: jtsk

Revize:		Číslo zakázky:	
Investor:	Landia - Housličky s.r.o Evropská 810/136 160 00 Praha 6		
Projekt:	Rezidenční soubor Housle-Lysolaje		
Projektový stupeň:	Dokumentace pro územní řízení		
Generální projektant, architekt:	mar.s architects s.r.o. a: stavitejská 8, praha 6 t: 724979573 e: contact@marsarchitects.cz		
HIP:		Projektant částí:	PPU spol. s.r.o. INŽENÝRSKÝ ATÉLIER PORADENSTVÍ - PROJEKCE - URBANISMUS VÝŽLOVSKÁ 2243/36, 100 00 PRAHA 10
Část:	SO 58 - KOMUNIKACE		
Výkres:	SITUACE DOPRAVNÍHO ZNAČENÍ - PODHOLÍ		
Vypracoval:	Datum:	Mřítko:	Výkres číslo:
ing. Tomáš Vejrožka ing. Marcel Komínek	11/ 2022	1:500	C11.15