



MĚSTSKÁ ČÁST PRAHA 6  
ÚŘAD MĚSTSKÉ ČÁSTI

**ODBOR DOPRAVY A ŽIVOTNÍHO PROSTŘEDÍ  
ODDĚLENÍ STÁTNÍ SPRÁVY**

NAŠE č.j.: MCP6 413885/2022 – DZ 103/22  
SZMCP6 413856/2022  
VYŘIZUJE: Ing. Radek Polák  
TELEFON: 220 189 358  
E-MAIL: [REDACTED]  
DATUM: 2023-01-06

## VEŘEJNÁ VYHLÁŠKA

### Opatření obecné povahy

Městská část Praha 6, Úřad městské části, Odbor dopravy a životního prostředí, oddělení státní správy (dále jen „správní orgán“), jako příslušný správní orgán ve věcech stanovení místní a přechodné úpravy provozu na pozemních komunikacích podle ust. § 124 odst. 6 zákona č. 361/2000 Sb., o provozu na pozemních komunikacích a o změnách některých zákonů (zákon o silničním provozu), v platném znění (dále jen „zákon o silničním provozu“), s odkazem na ust. § 32 odst. 1 zákona č. 131/2000 Sb., o hlavním městě Praze, v platném znění, ve spojení s obecně závaznou vyhláškou č. 55/2000 Sb. hl. m. Prahy, kterou se vydává Statut hlavního města Prahy, a dále ve smyslu ust. § 10 a § 11 zákona č. 500/2004 Sb., správní řád, v platném znění (dále jen „správní řád“) v řízení o vydání opatření obecné povahy podle ust. § 171 a následující části šesté správního řádu, po předchozím projednání věci s dotčeným orgánem Policie České republiky, tímto podle ust. § 77 odst. 1 písm. c) a odst. 5 zákona o silničním provozu a podle vyhlášky č. 294/2015 Sb., kterou se provádí zákon o provozu na pozemních komunikacích, v platném znění

#### **stanovuje přechodnou úpravu provozu na pozemní komunikaci Štěpnice**

rozsah:

- umístění svislého dopravního značení (SDZ) IJ4a „označník zastávky“ na MK Štěpnice směr ZC, cca 40 m za napojením ulice K Housličkám
- související umístění vodorovného dopravního značení (VDZ) V11a „zastávka autobusu“ v témže místě

termín: 10.02. - 31.03.2023

vše podle schválené a ověřené situace, která je nedílnou součástí tohoto stanovení

důvod: umístění autobusové zastávky

#### **Odůvodnění:**

Předmětem tohoto opatření obecné povahy je umístění dopravního značení pro nově zřizovanou zastávku MHD BUS na území MČ Praha – Lysolaje (správní obvod Praha 6). MČ Praha – Lysolaje (dále jen MČ) v souvislosti s rozšiřováním zastavěného území, v daném případě obytného souboru „Dolina – město jinak“, projednala s DP hl. m. Prahy a ROPIDem změnu vedení autobusových linek MHD a umístění 3 nových zastávek v místě nové výstavby. S umístěním zastávek také počítal projekt obytného souboru, jenž byl projednán dle stavebního zákona (předmětem projednání je tedy umístění dopravního značení, nikoliv projednání umístění zastávky jako takové). MČ tedy podala žádost/podnět na umístění příslušného dopravního značení, přičemž v případě jedné ze zastávek - v ulici Štěpnice směr Horoměřice se počítá se zahájením provozu ke dni 10.2. t.r. Jelikož tento termín je neslučitelný se lhůtami pro projednávání místní úpravy provozu formou opatření obecné povahy a zahájení provozu dle slov žadatele nesnese odkladu, vydává se na překlenovací období do nabytí účinnosti trvalé úpravy ještě toto stanovení přechodné úpravy provozu (nabytí účinnosti trvalé úpravy lze předpokládat v polovině března). Cílem úpravy je zlepšit

dostupnost MHD (zkrátit docházkové vzdálenosti k zastávkám) zejména pro nové obyvatele obytného souboru.

Správní orgán projednal postupem podle ust. § 77 odst. 3 zákona o silničním provozu věc s dotčeným orgánem, kterým je na základě ust. § 77 odst. 2 písm. b) zákona o silničním provozu a podle ust. § 172 odst. 1 správního řádu pro místní a účelové komunikace policie. Podkladem pro vydání tohoto opatření obecné povahy je souhlasné stanovisko Policie České republiky, Krajské ředitelství policie hlavního města Prahy, odbor služby dopravní policie, oddělení dopravního inženýrství, pod č.j. KRPA-208296-1/ČJ-2022-0000DŽ dne 22.06.2022, aktualizovaný dne 14.12.2022 (původní vyjádření se vztahovalo k přechodné úpravě s termínem do 31.12.2022 a proto si správní orgán ověřil trvání souhlasu DOSS).

V souladu s ustanovením § 77 odst. 5 zákona o silničním provozu správní orgán nedoručuje návrh opatření obecné povahy a nevyzývá dotčené osoby k podávání připomínek nebo námitek, neboť se jedná o stanovení přechodné úpravy provozu na pozemních komunikacích.

### **Poučení:**

Podle § 173 odst. 2 správního řádu proti opatření obecné povahy nelze podat opravný prostředek. Ve smyslu § 101a - 101d zákona č. 150/2002 Sb., soudní řád správní, v platném znění, je možný přezkum u soudu.

Správní orgán si vyhrazuje právo toto stanovení přechodné úpravy provozu na pozemní komunikaci změnit, upravit, doplnit, popřípadě zrušit, bude-li si to vyžadovat veřejný zájem nebo v případě, že dopravní značení bude umístěno v rozporu se stanovenými podmínkami. Stanovení přechodné úpravy provozu nenahrazuje povolení, stanovisko, posouzení, případně jiné opatření správního orgánu vyžadované zvláštními předpisy.

V souladu s ustanovením § 77 odst. 5 zákona o silničním provozu nabývá opatření obecné povahy pro stanovení přechodné úpravy provozu na pozemních komunikacích účinnosti pátým dnem po vyvěšení.

Do opatření obecné povahy a jeho odůvodnění může každý nahlédnout u správního orgánu, který opatření obecné povahy vydal. Toto opatření obecné povahy nabývá účinnosti pátým dnem po vyvěšení.

„otisk úředního razítka“

Ing. Miroslav Sachl, v. r.  
vedoucí oddělení  
(podepsáno elektronicky)

Tato veřejná vyhláška musí být vyvěšena po dobu 15 dnů.

Vyvěšeno:  
Sejmuto:

### **Příloha**

situace dopravního značení

### **Rozdělovník**

Žadatel:

1. MČ Praha - Lysolaje, Kovárenská 8/5, 165 00, Praha 6 (IDDS: einbsz9)

Dotčené osoby:

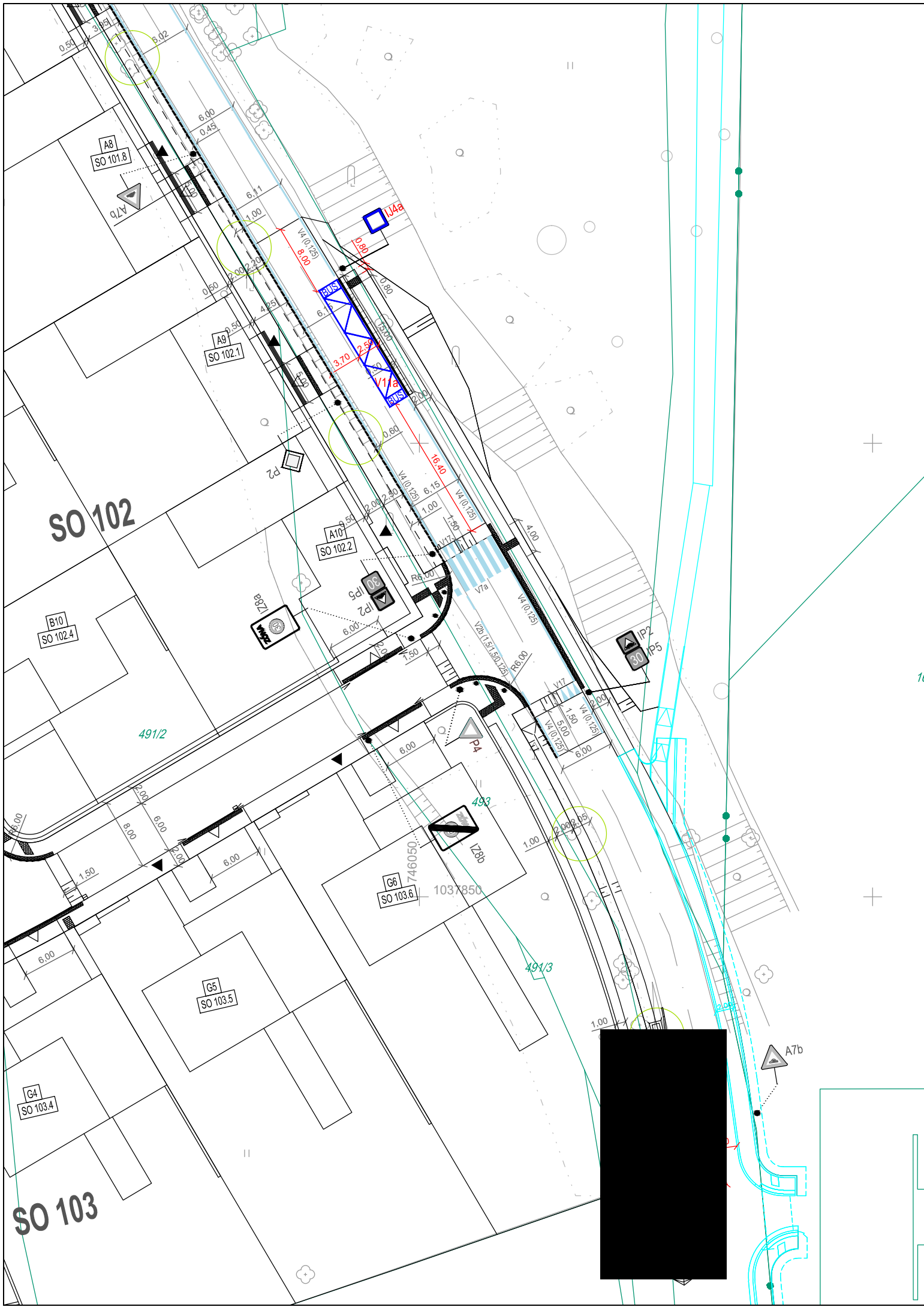
2. Doručení veřejnou vyhláškou bude provedeno v souladu s § 25 správního řádu tak, že se písemnost vyvěsí na úřední desce ÚMČ Praha 6 a současně bude zveřejněna způsobem umožňujícím dálkový přístup. Patnáctým dnem po vyvěšení bude písemnost považována za doručenu. Zároveň se vyvěsí na úřední desce ÚMČ Praha – Lysolaje (žádáme o zaslání zprávy s datem vyvěšení a sejmutí z úřední desky).

Dotčený subjekt:









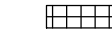









2. TSK hl.m. Prahy, a.s., odd. správy DZ, Veletržní 1623/24, 170 00 Praha 7 (IDDS: mivg4t3) – k realizaci
3. ROPID, Rytířská 406/10, 110 00 Praha 1 (IDDS: ku79q7n)

Dotčený orgán:

4. Policie ČR – KRPA/OSDP



**LEGENDA:**

-  **IZ8a**  STÁVAJÍCÍ SVISLÉ DOPRAVNÍ ZNAČENÍ
-  **I4a**  NAVRHOVANÉ SVISLÉ DOPRAVNÍ ZNAČENÍ
-  **V4 (0,125)**  STÁVAJÍCÍ VODOROVNÉ DOPRAVNÍ ZNAČENÍ
-  **V11a**  NAVRHOVANÉ VODOROVNÉ DOPRAVNÍ ZNAČENÍ - NÁSTRÍK BÍLÉHO PLASTU
-  **BETONOVÉ PRVKY NAVRHOVANÉ V RÁMCI ZPEVNĚNÝCH PLOCH - SCHODIŠTĚ, OPĚRNÉ ZDI**
-  **BEZBARIÉROVÉ ÚPRAVY - SIGNÁLNÍ PÁS Š. 0,8M, PŘÍP. VAROVNÝ PÁS Š. 0,4M  
UŽITÝ MATERIÁL MUSÍ BÝT HMATOVĚ I VIZUÁLNĚ KONTRASTNÍ VŮČI NAVAZUJÍCÍM PLOCHÁM**
-  **TUČNĚ VYZNAČENÁ HRANA ZNAČÍ BET. NÁJEZDOVÝ OBRUBNÍK 15/15N NEBO OP4 NA UL. ŠTĚPNICE S VÝŠKOU HRANY +2CM,  
V PŘÍPADĚ AUTOBUSOVÝCH ZASTÁVEK VYZNAČUJE DÉLKU NÁSTUPNÍ HRANY S VÝŠKOU +16CM**
-  **TUČNĚ ČÁRKOVANÁ HRANA ZNAČÍ ZAPUŠTĚNÝ ŽULOVÝ OBRUBNÍK OP6 NA UL. ŠTĚPNICE**
-  **ÚSEK DÉLKY 1,0M S PROMĚNNOU VÝŠKOU HRANY OBRUBY (SJEZDY, PŘECHÁZENÍ CHODCŮ)**
-  **VJEZDY DO OBJEKTŮ**
-  **VSTUPY DO OBJEKTŮ**
-  **SOUSEDNÍ STAVEBNÍ ZÁMĚRY**
-  **GEODETICKÉ ZAMĚŘENÍ**
-  **KATASTRÁLNÍ MAPA**

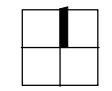
POZNÁMKA: VSTUPNÍ BRANKY ANI VJEZDOVÉ BRÁNY NA JEDNOTLIVÉ PARCELY SE NESMÍ OTEVÍRAT VNĚ DO VEŘEJNÉHO PROSTORU!

**POZNÁMKY:**

DOPRAVNÍ ZNAČENÍ BUDE PROVEDENO V SOULADU S TECHNICKÝMI KVALITATIVNÍMI PODMÍNKAMI PRO REALIZACI STAVEB POZEMNÍCH KOMUNIKACÍ (KAPITOLA 14) A VZOROVÝCH LISTŮ POZEMNÍCH KOMUNIKACÍ (KAPITOLA 6.1 A 6.2).

DÁLE JE TŘEBA RESPEKTOVAT TP 100 - ZÁSADY PRO ORIENTAČNÍ DOPRAVNÍ ZNAČENÍ NA POZEMNÍCH KOMUNIKACÍCH, TP 169 - ZÁSADY PRO OZNAČOVÁNÍ DOPRAVNÍCH SITUACÍ NA POZEMNÍCH KOMUNIKACÍCH, TP 65 - ZÁSADY PRO DOPRAVNÍ ZNAČENÍ NA POZEMNÍCH KOMUNIKACÍCH A TP 133 - ZÁSADY PRO VODOROVNÉ DZ NA POZEMNÍCH KOMUNIKACÍCH. SVISLÉ DOPRAVNÍ ZNAČENÍ MUSÍ BÝT UMÍSTĚNO TAK, ABY ŽÁDNÁ JEHO ČÁST VČ. NOSNÉ KONSTRUKCE NEZASAHOVALA DO VOLNÉ ŠÍŘKY POZEMNÍ KOMUNIKACE, TĚDY BLÍŽE NEŽ 0,5M OD OKRAJE VOZOVKY. SPODNÍ OKRAJ NEJNÍŽE UMÍSTĚNÉ ZNAČKY V KAŽDÉ SESTAVĚ SE MUSÍ NACHÁZET MIN. 2,20M NAD POVRCHEM CHODNÍKU.

DOPRAVNÍ ZNAČENÍ BUDE PROVEDENO A UMÍSTĚNO DLE POŽADAVKŮ PŘÍSLUŠNÉHO SPRÁVCE KOMUNIKACÍ. SVISLÉ DOPRAVNÍ ZNAČENÍ BUDE PROVEDENO V REFLEXNÍ ÚPRAVĚ. VŠECHNY SOUČÁSTI DOPRAVNÍCH ZNAČEK (NOSNÉ ZAŘÍZENÍ, SLOUPEK, ZNAČKA, UCHYČENÍ) MUSÍ BÝT SCHVÁLENÉHO TYPU. PŘÍPADNÉ UMÍSTĚNÍ SDZ NA SLOUP VEŘEJNÉHO OSVĚTLENÍ MUSÍ PÍSEMNĚ ODSOUHLASIT JEHO SPRÁVCE.



		Stupeň: STANOVENÍ DZ
		Datum: 11 / 2022
		Číslo zakázky: 00538_40a
		Měřítko: 1:500
		Číslo výkresu: 1
<p>Název akce: <b>DOLINA - MĚSTO JINAK: DOPRAVNÍ A TECHNICKÁ INFRASTRUKTURA</b>  <small>p.č. 490/2, 490/11, 491/1, 491/2, 491/6, 491/7, 491/8, 492/1, 492/2, 493, 486, 496, 521/1, 556/1, 556/3 v k.ú. Lysolaje</small></p>		
<p>Část: D.1.2. SO 502 KOMUNIKACE A ZPEVNĚNÉ PLOCHY</p>		
<p>Název výkresu: <b>SITUACE TRVALÉHO DOPRAVNÍHO ZNAČENÍ AUTOBUSOVÉ ZASTÁVKY NA UL. ŠTĚPNICE</b></p>		